



naše značka  
5003246588  
vyřizuje  
Oto Valehrach DiS.  
e-mail  
technici@gasnet.cz  
datum  
24.02.2025

VZD INVEST s.r.o.  
kpt. Nálepky 2332  
53002 Pardubice

Věc:

**Jevišovka, úprava Jevišovky ústí - Tvořihráz, ř. km 0,7 - 2,5, Jevišovka, oprava hrází, k.ú. Jevišovka**

K.ú. - p.č.: Jevišovka

Stavebník: Povodí Moravy, s.p., Dřevařská 932/11, 60200 Brno

Účel stanoviska: Předprojektová příprava

GasNet, s.r.o., jako provozovatel distribuční soustavy (PDS) a technické infrastruktury, zastoupený GasNet Služby, s.r.o., vydává toto stanovisko:

V ZÁJMOVÉM ÚZEMÍ SE NACHÁZÍ TATO PLYNÁRENSKÁ ZAŘÍZENÍ A PLYNOVODNÍ PŘÍPOJKY (dále PZ):

- MĚŘÍCÍ A NAPÁJECÍ KABELY pro SKAO
  - STL plynovod PE dn 160
- 

Stanovisko odboru EPZ - VTL (Zdeněk Kocourek):

V ZÁJMOVÉM ÚZEMÍ SE NACHÁZÍ TATO PLYNÁRENSKÁ ZAŘÍZENÍ:

MĚŘÍCÍ A NAPÁJECÍ KABELY pro SKAO

Ochranné pásmo podzemního kabelového vedení do napětí 110 kV včetně a vedení řídicí a zabezpečovací techniky je 1 m na obě strany od krajního kabelu.

Požadavky na zpracovatele PD:

1. Projektovou dokumentaci řešit v souladu se zákonem číslo 458/2000 Sb. (energetický zákon), ČSN EN 1594, ČSN 73 6005, TPG 700 03, TPG 702 04, (Technická pravidla Gas) a v souladu s vyhláškou č. 131/2024 Sb.

- ve vztahu k napájecímu a měřicímu kabelu pro SKAO je nutno postupovat dle ČSN 73 6005;
- nesnižovat ani nezvyšovat stávající krytí;
- v ochranném pásmu neskladovat žádný stavební ani jiný materiál;

- v místě styku s kabely požaduje předložit k odsouhlasení detailně zpracovanou projektovou dokumentaci (řezy, profily, ...), z které bude patrný způsob/rozsah dotčení;

**GasNet Služby, s.r.o.**

Plynárenská 499/1 · Zábřovice · 602 00 Brno · T 555 90 10 10 · [www.gasnet.cz](http://www.gasnet.cz)

IČ: 27935311 · DIČ: CZ27935311

**Zápis do obchodního rejstříku:** Krajský soud v Brně, sp. zn. C 57165, dne 26. 7. 2007

**Certificate of incorporation:** Regional Court in Brno, ref. number C 57165, on 26th July 2007

Zákaznická linka GasNet 555 90 10 10, [info@gasnet.cz](mailto:info@gasnet.cz), [www.gasnet.cz](http://www.gasnet.cz)

Naše výše uvedená zařízení NEZAPLOCOVAT!

2. PD na výše uvedenou stavbu - stavení záměr se zakresleným stávajícím plynárenským zařízením a zakótováním nových staveb vůči němu, vč. respektování stanovených podmínek bude předložena GasNet Služby, s.r.o. k odsouhlasení.

\*\*\*\*\*

3. Pro upřesnění polohy PZ doporučujeme provést jeho vytýčení, příp. ověřit jeho polohu sondami. Vytýčení bude provedeno bezplatně na základě Vaší žádosti: <https://www.gasnet.cz/cs/ds-vytyceni-pz/>

\*\*\*\*\*

4. V případě Vašeho zájmu o digitální formu poskytnutí polohy výše uvedených plynárenských zařízení v zájmovém prostoru je možné se obrátit na oddělení dokumentace sítí <https://dpo.gasnet.cz/zadost-o-vektorova-data>

5. STANOVISKO NESLOUŽÍ PRO POVOLENÍ REALIZACE PŘEDMĚTNÉ STAVBY A ROVNĚŽ NENAHRADUJE VYJÁDRĚNÍ K PROJEKTOVÉ DOKUMENTACI (dále jen PD).

6. Novou žádost prosím opětovně zaevidujte přes naše webové stránky <https://dpo.gasnet.cz/zadost-o-stanovisko>

---

Na základě předložení konkrétního návrhu PD může být naše stanovisko upřesněno.

---

Stanovisko odboru EPZ místní sítě NTL, STL plynovody (Oto Valehrach):

V ZÁJMOVÉM ÚZEMÍ SE NACHÁZÍ TATO PLYNÁRENSKÁ ZAŘÍZENÍ A PLYNOVODNÍ PŘÍPOJKY (dále jen PZ):

- STL plynovod PE dn 160

Ochranné pásmo STL plynovodů a přípojek je v zastavěném území obce 1 m na obě strany od potrubí. Ochranné pásmo slouží k zajištění bezpečného a spolehlivého provozu plynárenského zařízení.

---

TOTO STANOVISKO NEVYJADŘUJE SOUHLAS SE STAVEBNÍ ČINNOSTÍ V OCHRANNÉM PÁSMU PZ A NELZE HO POUŽÍT PRO PROJEDNÁNÍ SE STAVEBNÍM ÚŘADEM.

V ochranném pásmu STL plynovodu nesmí být umísťovány žádné nadzemní stavby, prováděna skládka materiálu a výšková úprava terénu.

Přílohou Vám předáváme orientační situaci plynárenských zařízení a plynovodních přípojek (dále jen PZ) ve správě naší společnosti. Poskytnutá orientační situace slouží pouze pro informaci o poloze PZ.

Poloha a rozsah PZ uvedený v příloze je platný ke dni vydání tohoto stanoviska.

Informace o možnosti poskytnutí polohy stávajících PZ ve správě GasNet, s.r.o. v digitální podobě získáte na adrese: <https://dpo.gasnet.cz/zadost-o-vektorova-data>

Pro upřesnění polohy PZ doporučujeme provést jeho vytýčení, příp. ověřit jeho polohu sondami. Vytýčení bude provedeno bezplatně na základě Vaší žádosti: <https://www.gasnet.cz/cs/ds-vytyceni-pz/>

Projektovou dokumentaci, ve které budou zakreslena PZ dle poskytnutých mapových nebo elektronických podkladů požadujeme předložit k odsouhlasení podáním žádosti na portálu Distribuce plynu online: <https://dpo.gasnet.cz/zadost-o-stanovisko>

Dokumentace bude vypracována v rozsahu, který stanovuje stavební zákon č. 283/2021 Sb. ve znění pozdějších předpisů a vyhláška o dokumentaci staveb č. 131/2024 Sb. ve znění pozdějších předpisů.

Upozorňujeme, že se v zájmovém území vyznačeném v příloze tohoto stanoviska mohou nacházet PZ, která jsou ve fázi výstavby a doposud nebyla předána GasNet, s.r.o. k provozování.

V zájmovém území se mohou nacházet PZ jiných vlastníků či správců, případně i dlouhodobě nefunkční/neprovozovaná PZ bez dostupných informací o jejich poloze a vlastnictví. Tato PZ NEJSOU v příloze vyznačena a nejsou předmětem tohoto stanoviska.

Za správnost a úplnost dokumentace předložené s žádostí včetně jejího souladu s platnými předpisy plně zodpovídá její zpracovatel. Stanovisko nenahrazuje případná další stanoviska k jiným částem stavby.

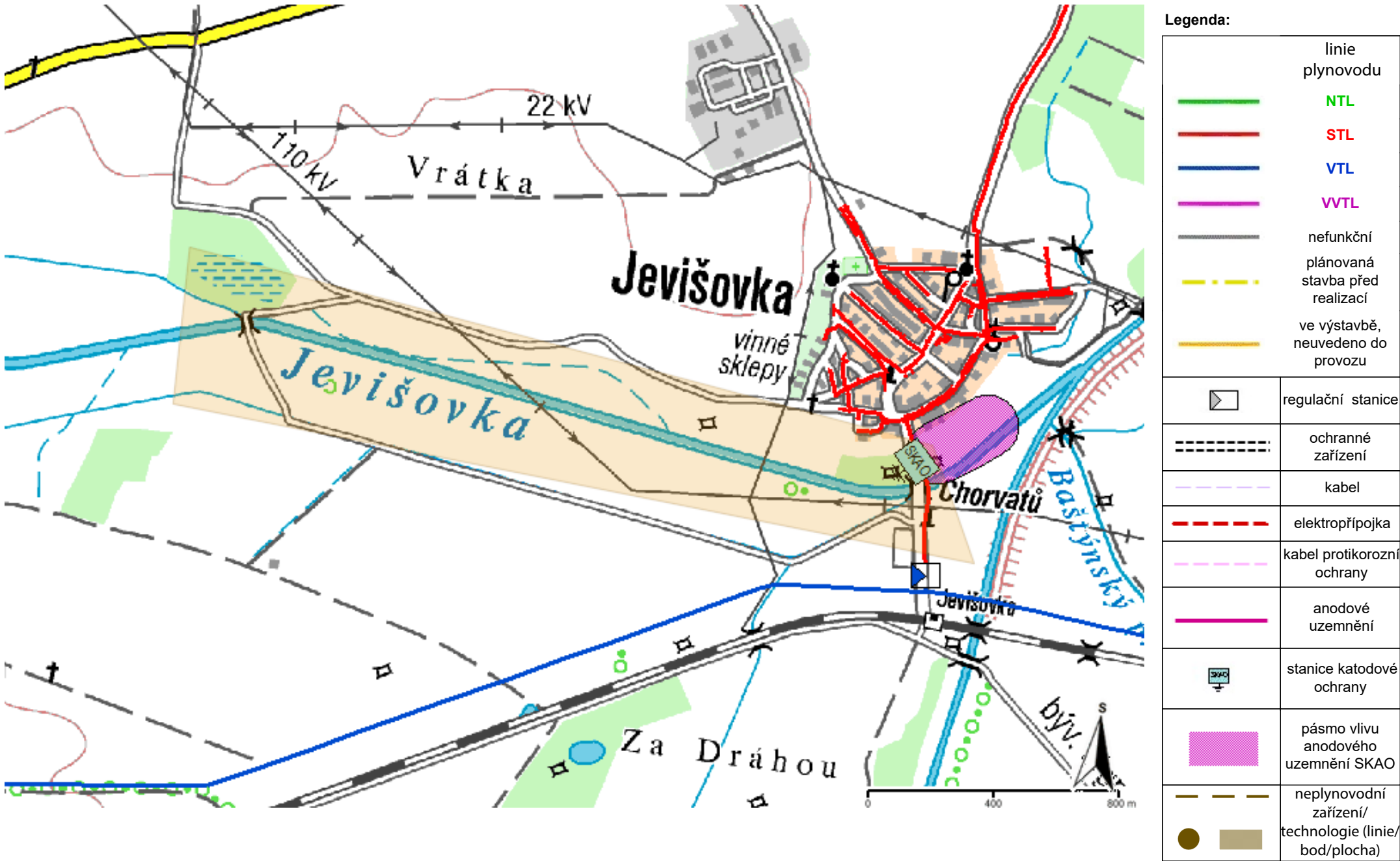
V případě další korespondence nebo jednání (např. změna stavby) uvádějte naši značku - 5003246588 a datum tohoto stanoviska. Kontakty jsou k dispozici na <https://www.gasnet.cz/cs/kontaktni-system/>.

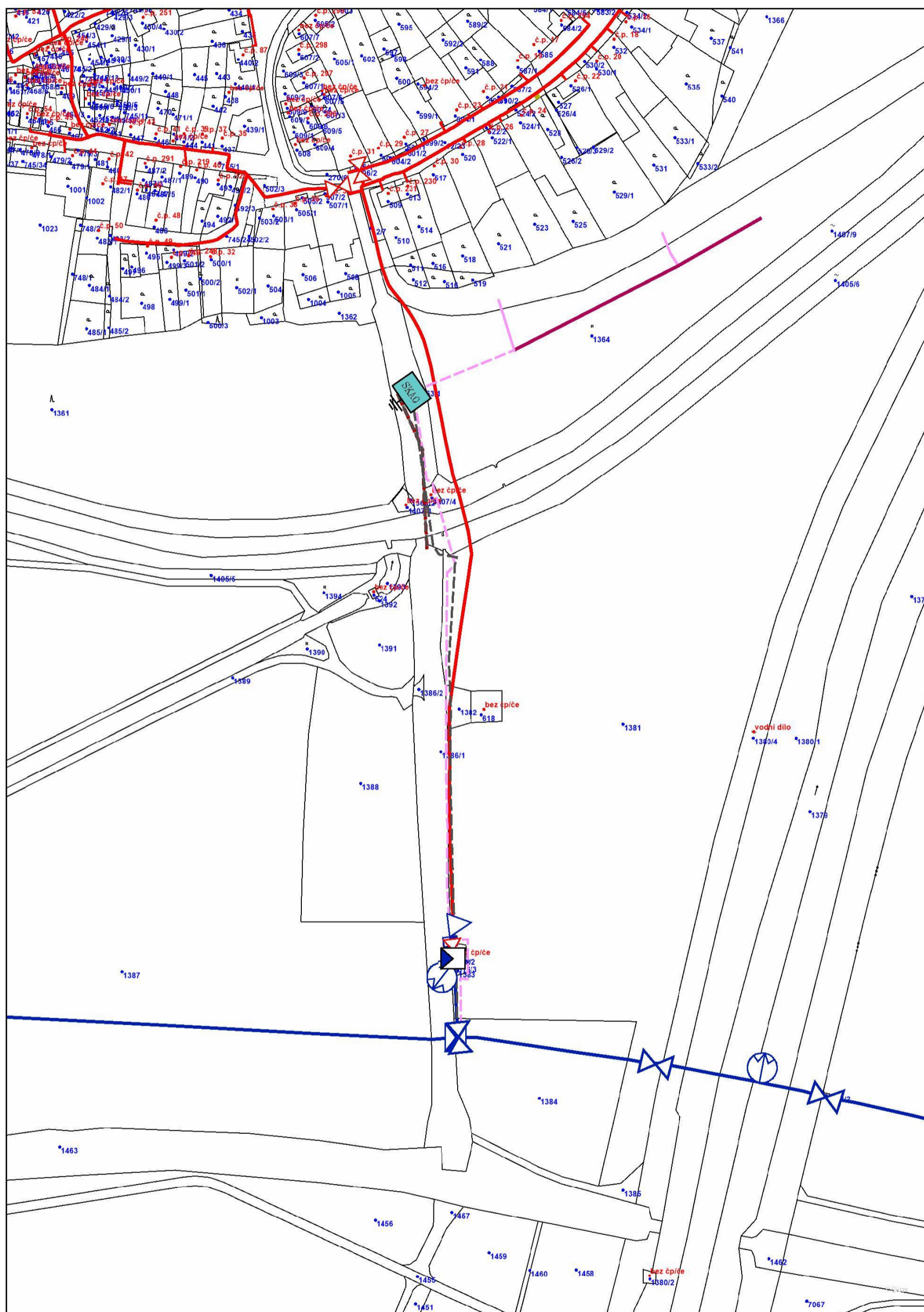



















GasNet, s.r.o.  
zastoupená společností GasNet Služby, s.r.o., IČ 27935311  
Oto Valehrach DiS.  
Technik externích požadavků-Morava  
Oddělení zpracování ext.požadavků-Morava

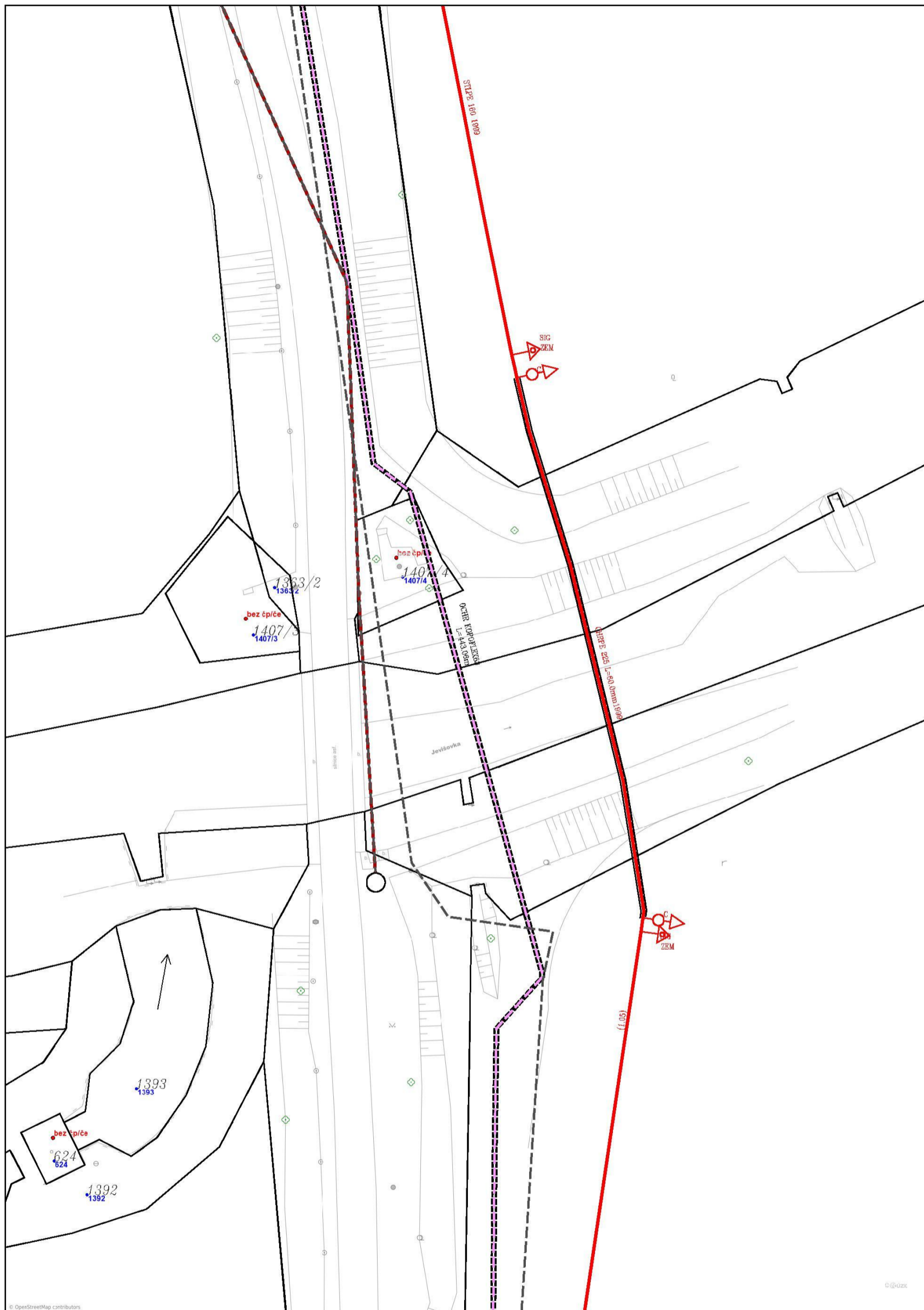
Přílohy: Orientační zakres plynárenského zařízení, Detailní zakres plynárenského zařízení, Detailní zakres plynárenského zařízení, Detailní zakres plynárenského zařízení


















Provozovatel DS: GasNet, s.r.o.; Stavebník: Povodí Moravy, s.p., Dřevařská 932/11 , 60200 Brno. K.ú.: Jevišovka.

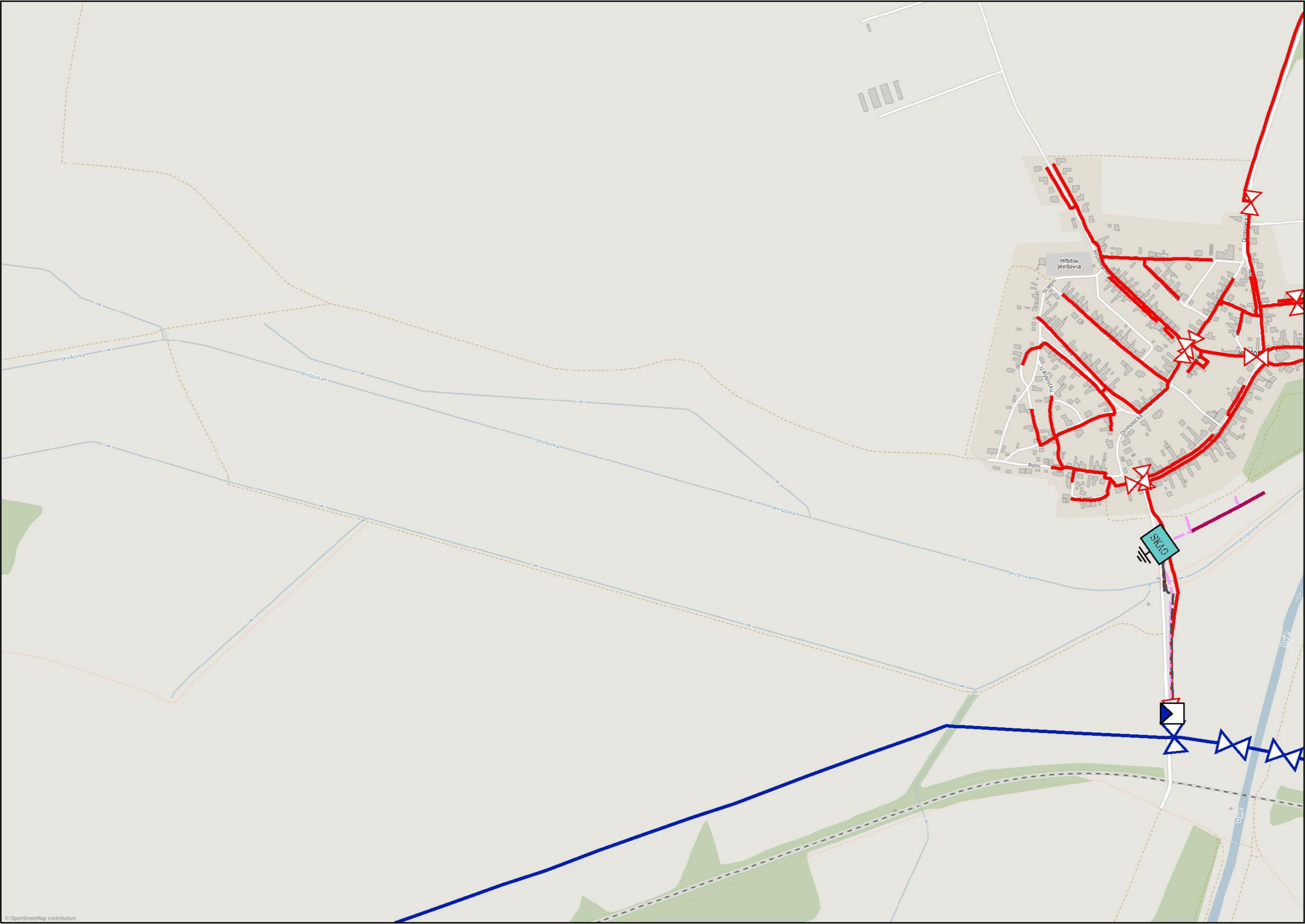




Legenda:					
   	<p>linie</p> <p>NTL/ STL/ VTL/</p> <p>VVTL</p> <p>plynovodu</p>	  	<p>ochranné zařízení</p> <p>kabel protikorozi ochrany</p> <p>kabel</p>	 	<p>neplynovodní zařízení/technologie (linie/bod/plocha)</p>
	<p>nefunkční</p>		<p>elektropřijodka</p>		<p>anodové uzemnění</p>
	<p>plánovaná stavba před realizací</p>				<p>stanice katodové ochrany</p>
	<p>výstavba</p>		<p>regulační stanice</p>		<p>pásmo vlivu anodového uzemnění SKAO</p>



Legenda:					
   	<p>linie</p> <p>NTL/ STL/ VTL/</p> <p>VVTL</p> <p>plynovodu</p>	  	<p>ochranné zařízení</p> <p>kabel protikorozi ochrany</p> <p>kabel</p>	 	<p>neplynovodní zařízení/technologie (linie/bod/plocha)</p> <p>anodové uzemnění</p>
	nefunkční		elektropřípojka		anodové uzemnění
	plánovaná stavba před realizací				stanice katodové ochrany
	výstavba		regulační stanice		pásmo vlivu anodového uzemnění SKAO



**Legenda:**

	linie plynovodu
	NTL
	STL
	VTL
	WVTL
	nefunkční
	plánovaná stavba před realizací
	ve výstavbě, neuvedeno do provozu
	regulační stanice
	ochranné zařízení
	kabel
	elektropřipojka
	kabel protikoroze ochrany
	anodové uzemnění
	stanice katodové ochrany
	pásmo vlivu anodového uzemnění SKAO
	neplynovodní zařízení/technologie (linie/bod/plocha)